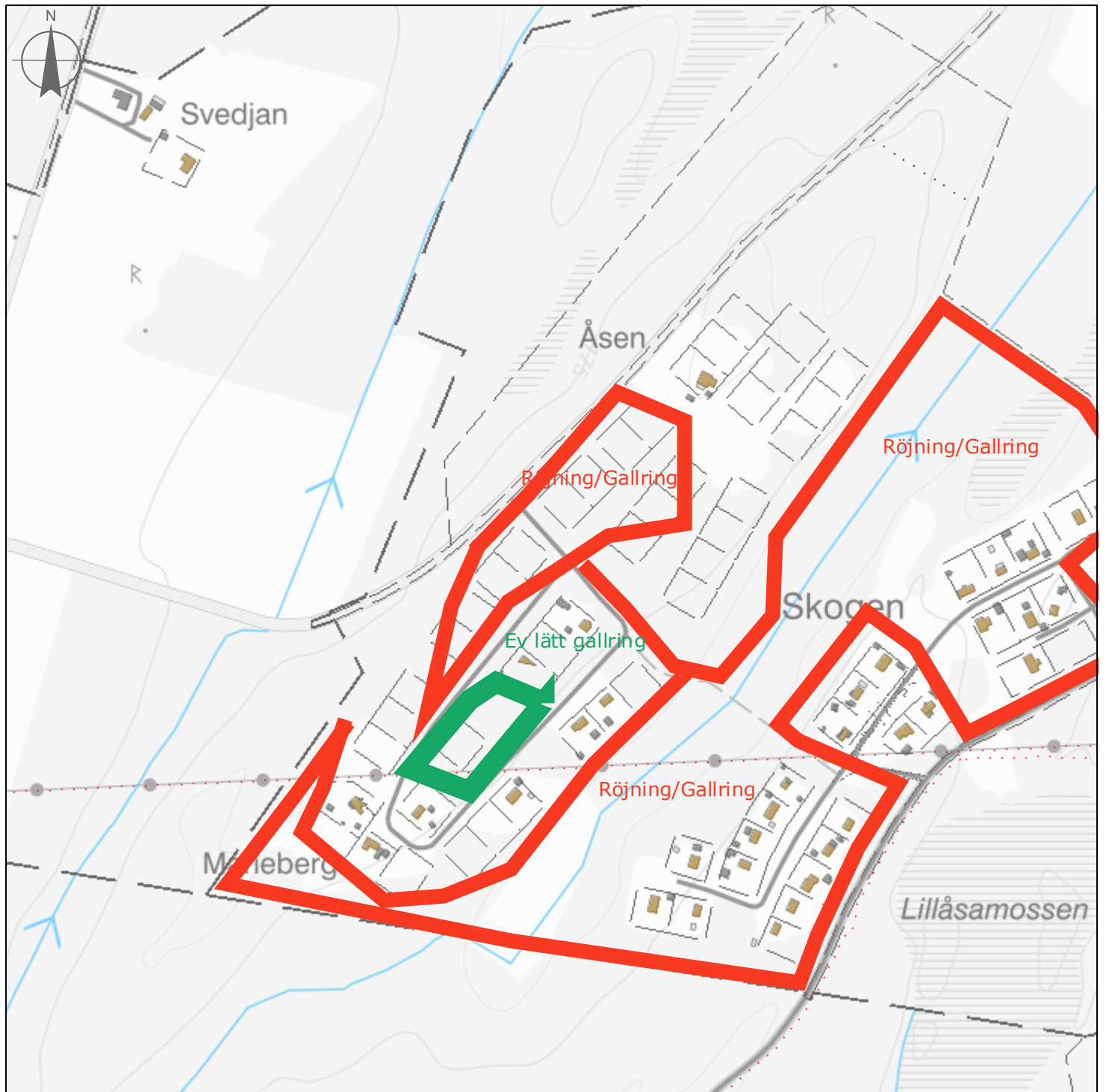




4. Skog och Park

november 30, 2023







50 0 50 100 150 200 250 300 350 400 450 [m]

1:5 000

Teckenförklaring

Fastighetsytor

Kommungräns

-  KOMMUN1:5
-  KOMMUNGR
-  LÄNS1:5
-  LÄNSGR

Fastighet

Adress (översikt)

Areal information

Ursprung / tidigare beteckning

Samfällighet/Gemensamhetsanläggningar

Deläggande fastigheter

Fastighetsrättsligt (översikt)

Fastighetsrättsligt (information samt berörkrets)

Fastighetsrättsligt (pågående ärenden)

Fastighetsrättsligt (övrigt)

Avskild mark

Avregistrering

Ändamål/Förvaltning

Taxering (översikt)

Taxering (övrigt)

Värderingsenhet

Lantbruk

Skog

Skogsimpedimentsmark

Åkermark

Betesmark

Ekonomibyggnad

Byggnad på övrigt kraftverk

Mark på övrigt kraftverk

Byggnad på vattenfallsenhet

Mark på vattenfallsenhet

Småhusmark

Småhusmark lantbruk

Småhusbyggnad

Småhusbyggnad på lantbruk

Hyreshusmark för bostäder

Hyreshusmark för lokaler

Hyreshusbyggnad för bostäder

Hyreshusbyggnad för lokaler

Täktmark

Industrimark

Industribyggnad värderad enligt produktionskostnadsmetoden

Produktionslokal värderad enligt avkastningsmetoden

Kontor värderat enligt avkastningsmetoden

Lager värderat enligt avkastningsmetoden

Industribyggnad under uppförande

Areal skogsmark (rest.)

Byggnad (översikt)

Fastighet (övrigt)

Registerenhet

Fastighet status:	Levande	Objekttyp:	Fastighet
Kommun:	Tranemo	Preliminär typkod:	
Uppgift om tomträtt:		Nyckelkod:	
Har 3D-områden:	N	Allmän del senast ändrad:	20221228
Urholkas av 3D-områden:	N	Inskrivningsdel senast ändrad:	
Ägarlägenhetfastighet:	N	Aktualitetsdatum inskrivningsdelen:	
Urholkas av ägarlägenhetfastighet:	N	Unik identitet:	909a6a6d-7431-90ec-e040- ed8f66444c3f
Tätort/Stadsdel:		Tomtnummer:	

Kommentarer

Redovisning rättigheter ofullständig:	J
Andelar samfällighet ofullständig:	J
Jordnatur krono:	N
Deläggande fastigheter ofullständig:	N
Allmän del ofullständig:	N
Allmän del under ajourföring:	N
Inskrivningsdel ofullständig:	
Inskrivningsdel under ajourföring:	
Äldre tomträtt:	
Oklara inskrivningsförhållande:	
Ej ajourförd efter LM avisering:	
Andelstal avser utförande/drift:	
Andelstal avser drift:	
Styrelse får ändra andelstal:	
Beräknat andelstal:	

Anmärkning

Koordinat/Areal

Mediankoordinat

Historik

Distriktsnamn

Information

Områdesinformation

Registerkarta

Ajourförande myndighet

Status på lantmäteriförättning